

**UCHWAŁA NR XIX/114/2013
RADY GMINY OSIEK**

z dnia 17 stycznia 2013 r.

**o przystąpieniu do sporządzenia zmiany miejscowego planu zagospodarowania przestrzennego dla wsi
Osiek**

Na podstawie art. 14 ust.1 i 4 oraz art.15 ustawy z dnia 27 marca 2003 r. o planowaniu i zagospodarowaniu przestrzennym (t.j. Dz. U. z 2012r. poz. 647 ze zm.), w związku z art.18 ust.2 pkt. 15 ustawy z dnia 8 marca 1990r. o samorządzie gminnym (Dz. U. z 2001r. Nr 142, poz.1591 ze zm.) Rada Gminy Osiek u c h w a ł a , co następuje:

§ 1. 1. Przystępuje się do sporządzenia zmiany miejscowego planu zagospodarowania przestrzennego dla wsi Osiek, uchwalonego uchwałą Nr X/55/2011 Rady Gminy Osiek z dnia 20 grudnia 2011r., opublikowanego w Dzienniku Urzędowym Województwa Pomorskiego z 2012r. z dnia 06 lutego 2012r., poz. 508. Granice obszaru objętego zmianą wskazano na mapie stanowiącej załącznik graficzny nr 1 do uchwały.

2. Na załączniku nr 2 do niniejszej uchwały pokazano granice terenu zmiany na tle rysunku obowiązującego planu miejscowego dla wsi Osiek.

§ 2. Przedmiotem opracowania jest zmiana zapisów obowiązującego planu dla terenu, oznaczonego symbolem 71.U, tj. zmiana treści ustaleń zawartych § 15 ust. 30 dotyczący punktu o brzmieniu: **parametry i wskaźniki kształtowania zabudowy oraz zagospodarowania terenu, w tym linie zabudowy, gabaryty obiektów i wskaźniki intensywności zabudowy, szczegółowe warunki zagospodarowania terenów oraz ograniczenia w ich użytkowaniu, w tym zakaz zabudowy** w karcie terenu 30 dla terenu zabudowy usługowej oznaczonego symbolem „71.U”, uchwały o której mowa w § 1.

§ 3. Zobowiązuje się Wójta Gminy Osiek do wykonania czynności określonych w art.17 ustawy z dnia 27 marca 2003 r. o planowaniu i zagospodarowaniu przestrzennym (t.j. Dz. U. z 2012 r. poz. 647, ze zmianami).

§ 4. Uchwała wchodzi w życie z dniem podjęcia.

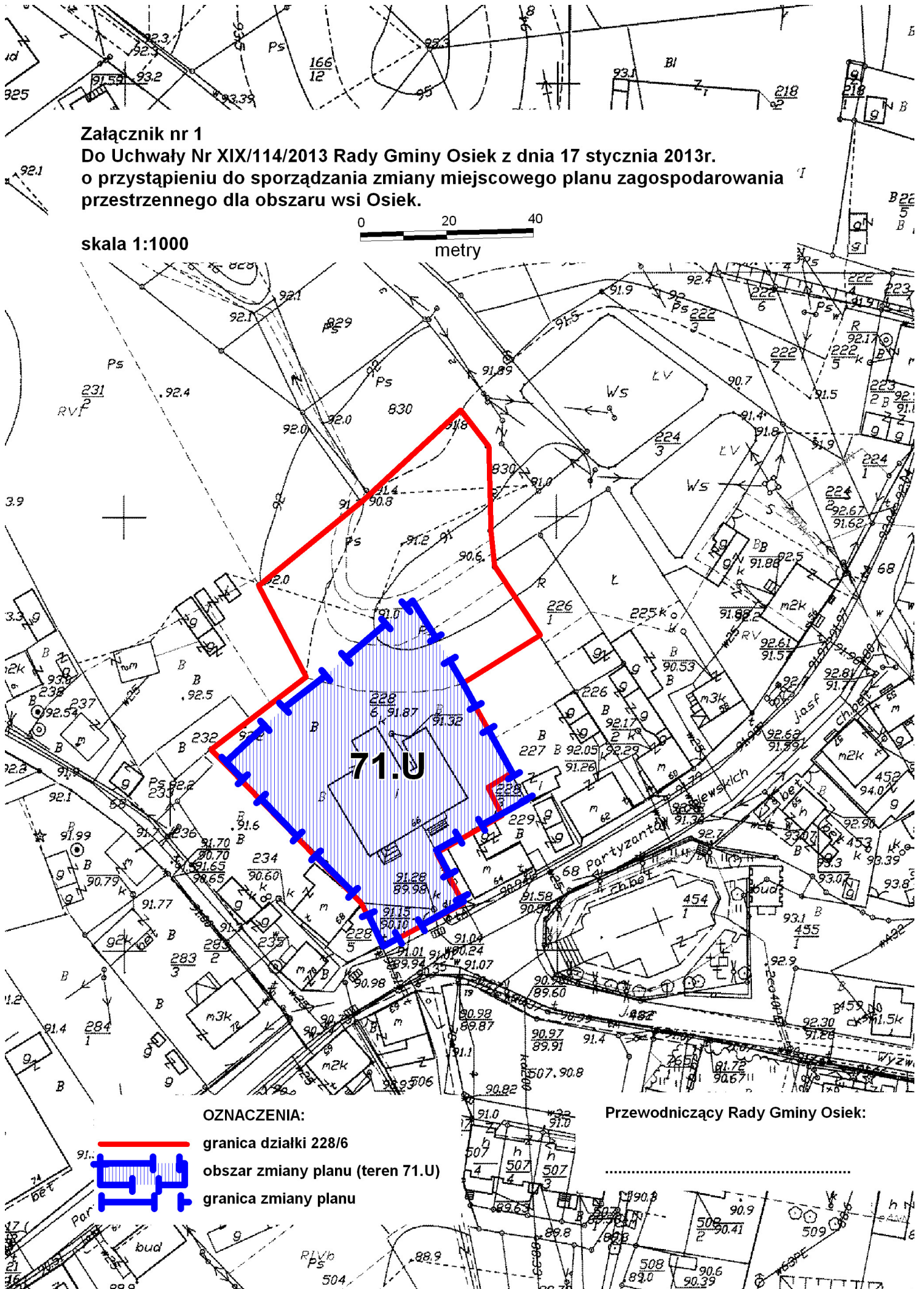
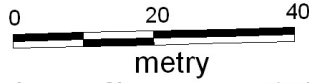
Przewodniczący Rady Gminy

Jerzy Kłós

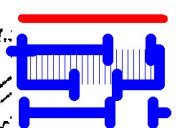
Załącznik nr 1

**Do Uchwały Nr XIX/114/2013 Rady Gminy Osiek z dnia 17 stycznia 2013r.
o przystąpieniu do sporządzania zmiany miejscowego planu zagospodarowania
przestrzennego dla obszaru wsi Osiek.**

skala 1:1000



OZNACZENIA:



- granica działki 228/6
- obszar zmiany planu (teren 71.U)
- granica zmiany planu

Przewodniczący Rady Gminy Osiek:

Załącznik nr 2

Do Uchwały Nr XIX/114/2013 Rady Gminy Osiek z dnia 17 stycznia 2013r. o przystąpieniu do sporządzenia zmiany miejscowego planu zagospodarowania przestrzennego dla obszaru wsi Osiek.

Załącznik graficzny w skali 1:2000 na rysunku obowiązującego planu miejscowego dla wsi Osiek, pokazujący zasięg terenu „71.U”



Granice opracowania zmiany planu – teren 71.U