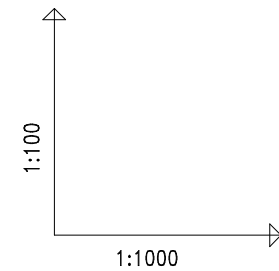
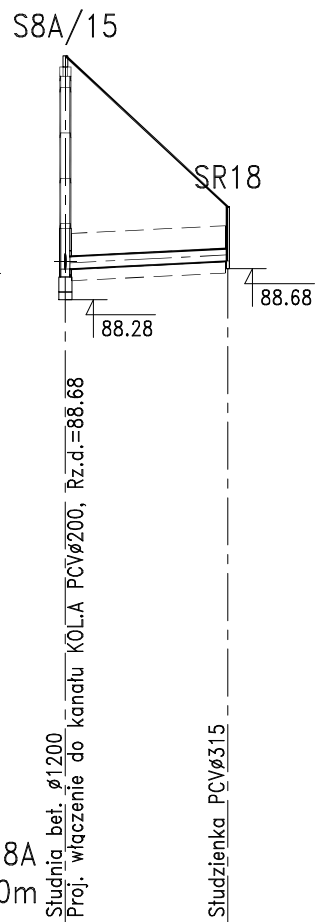
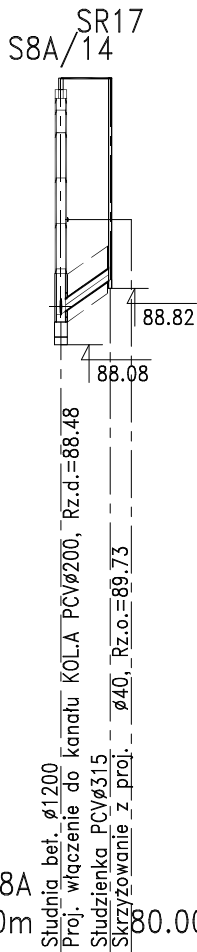
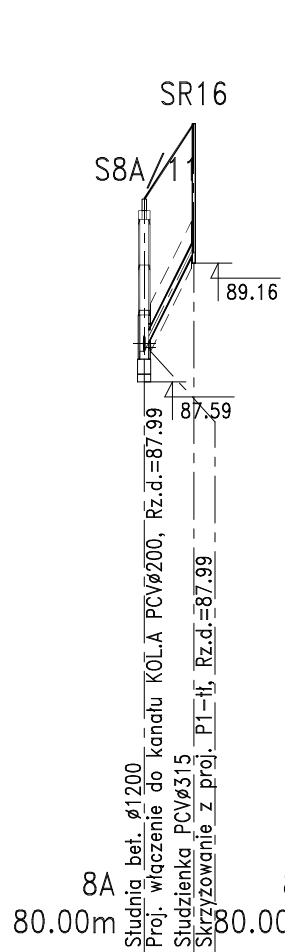
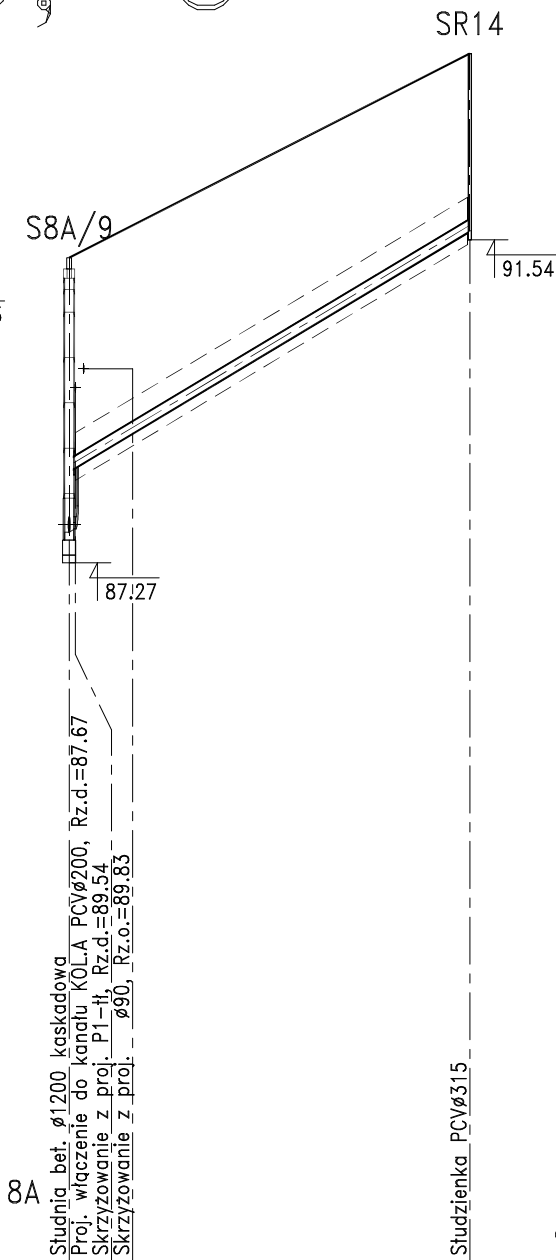
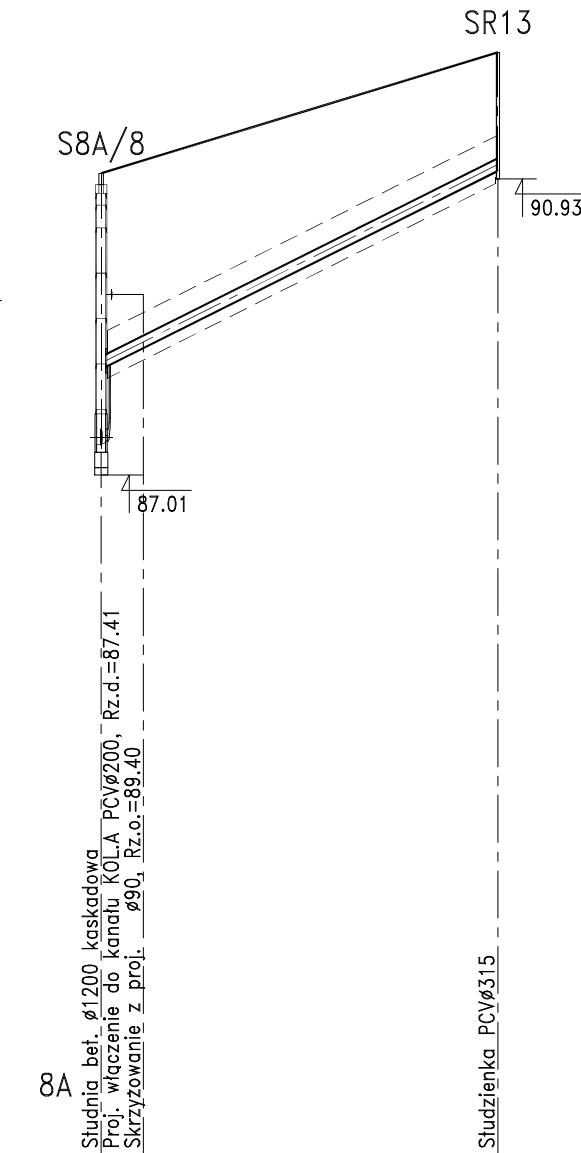
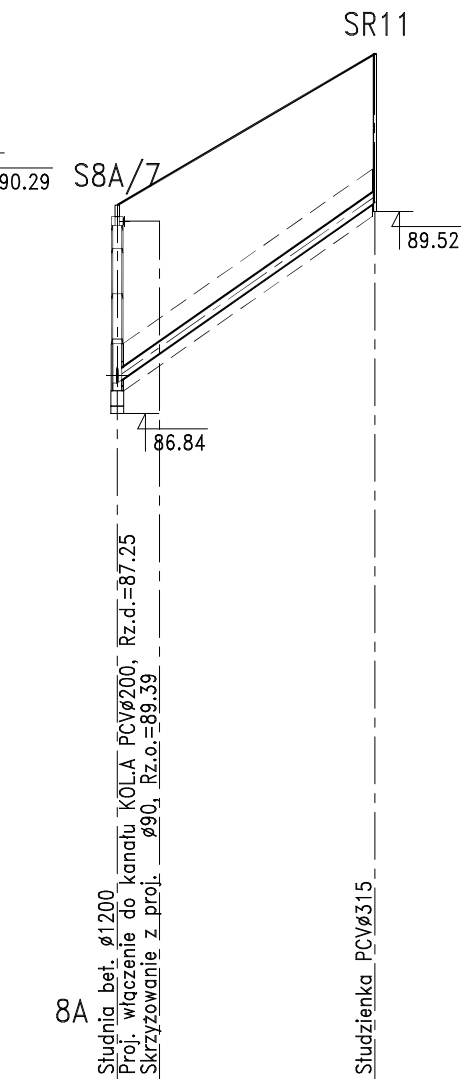
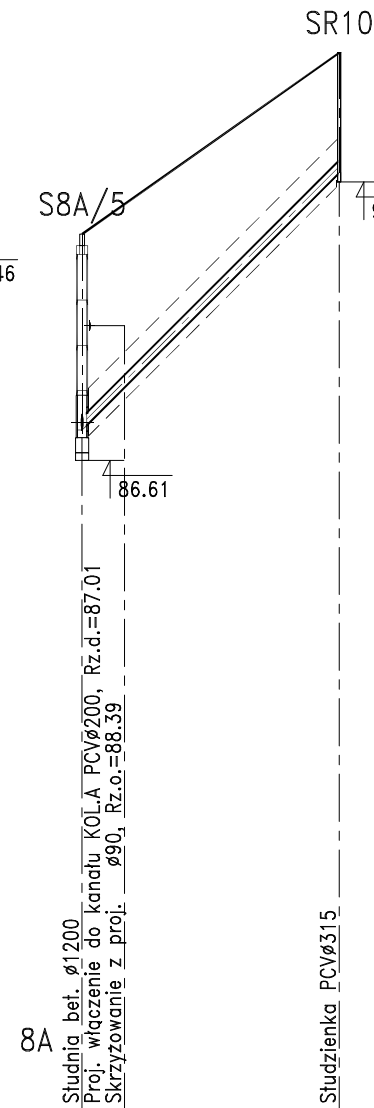
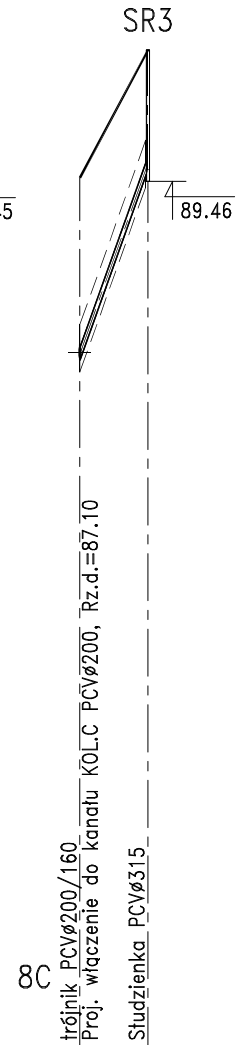
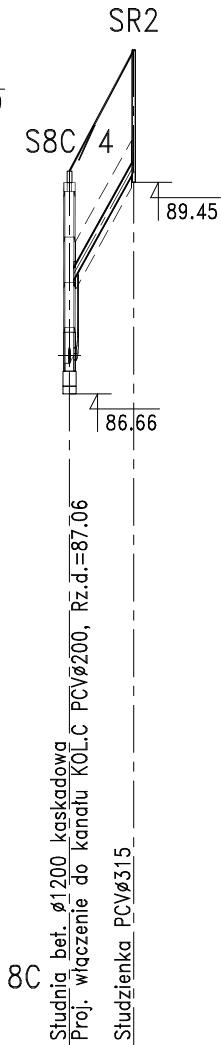
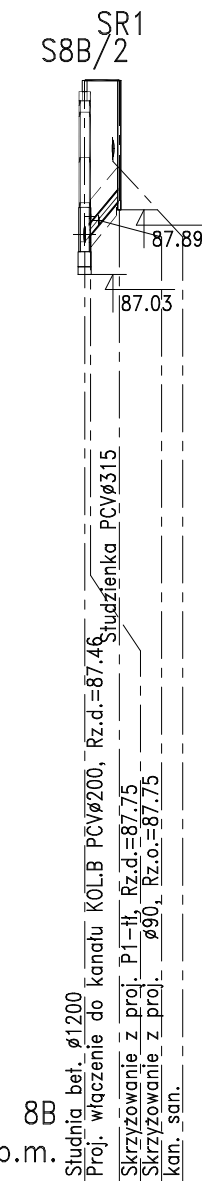


Przykanaliki Kol. A, B, C



OZNACZENIE PROFILU:
POZIOM PORÓWNAWCZY 75.00 m n.p.m.

RZĘDNA TERENU ISTN.	
RZĘDNA DNA KANAŁU	
RZĘDNA DNA WYKOPU	
ZAGŁĘBIENIE DNA KANAŁU	
SPADKI, DŁUGOŚCI	12% 4.57m
ŚREDNICA, MATERIAŁ	PCVØ160 kl.N SN4
ODLEGŁOŚCI	0.00 4.57
HEKTOMETRY	



ARKUSZ NR 27

PROMIS - PRACOWNIA PROJEKTOWA M. ŁOPATO			
TEMAT: BUDOWA PRZYŁĄCZY KANALIZACJI SANITARNEJ I WODOCIĄGOWYCH DLA m. WYCINKI I JASZCZERZ			
INWESTOR: GMINA OSIEK ul. KWIATOWA 30 83-221 OSIEK			
PROJEKTOWAŁ:	NR UPRAWNIENI:	PODPIS:	SKALA:
mgr inż. MIROSLAW ŁOPATO	285/Gd/2002		1:100/1:1000
OPRACOWAŁ:	NR UPRAWNIENI:	PODPIS:	FAZA PROJ.
mgr inż. BARTOSZ DĘBSKI	-		PBW
SPRAWDZIŁ:	NR UPRAWNIENI:	PODPIS:	DATA:
mgr inż. MARCIN RYCHTER	POM/0142/POOS/04		GRUDZIEŃ 2008
NAZWA RYSUNKU:			RYS. Nr
PROFILE PODŁUŻNE ZLEWNI P8			
KANALIZACJA SANITARNA - PRZYKANALIKI KOL. A, B, C			23
DESIGNED BY AUTOCAD © NR LIC. 341-04799926			