

MAPA DO CELÓW INFORMACYJNYCH

Układ odniesienia: PL-ETRF 89, układ wsp. płaskich: PL-2000 strefa 6 (18°), układ wys.: PL-KRON86-NH (Kronstadt 60)

Sekcja mapy: 6.206.25.01.1.4

obr. Osiek 0007: dz. 508/2, 765/2

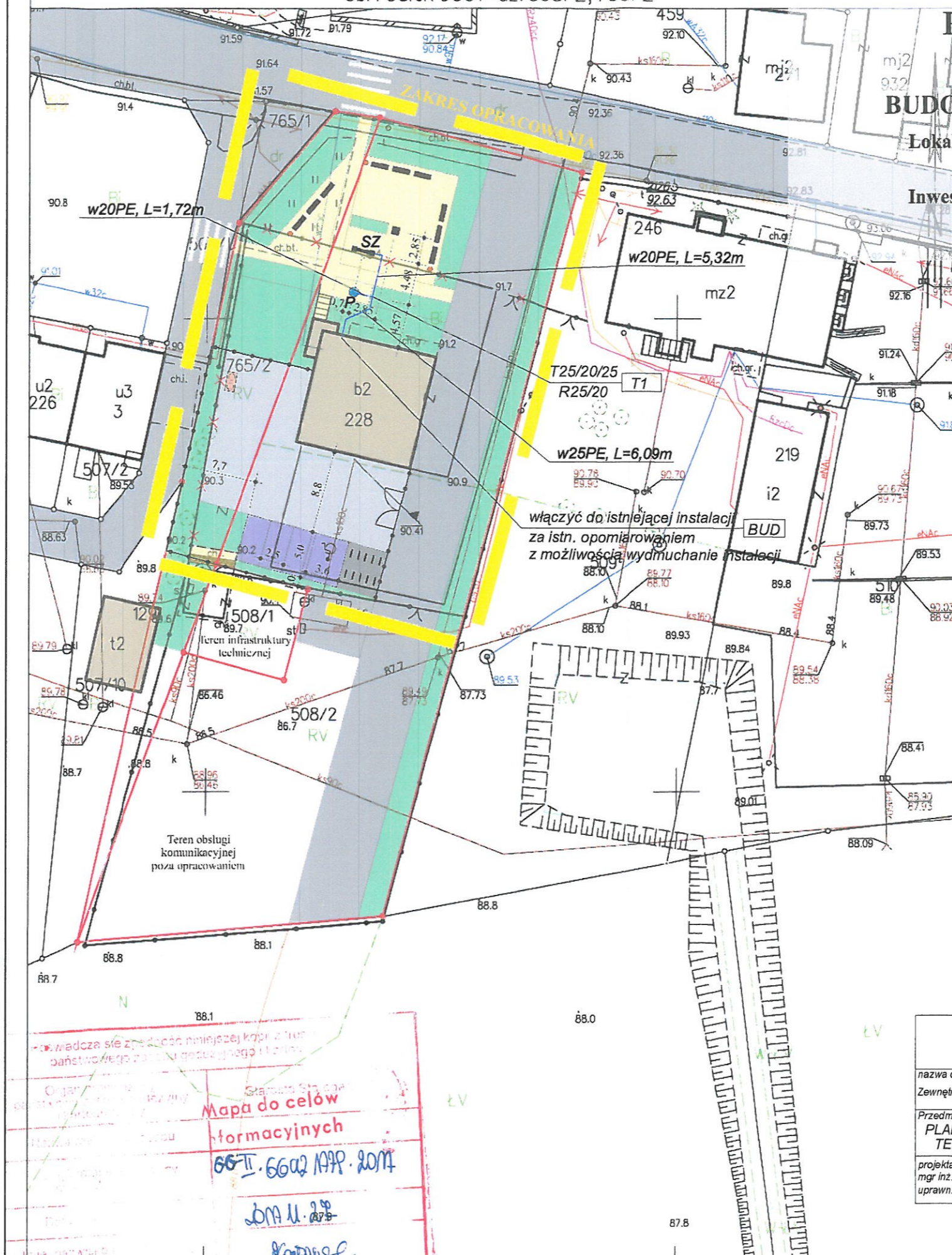
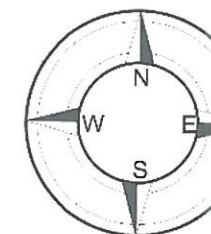
STAROSTA STAROGARD
83-200 Starogard Gdański
ul. Kościuszki 17

PLAN SYTUACYJNY SKALA 1:500

BUDOWA MAŁEJ ARCHITEKTURY

Lokalizacja: Osiek, gm. Osiek
Dz. Nr 508/2 i 765/2, obręb geod. Osiek

Inwestor: Gmina Wiejska w Osieku
Ul. Kwiatowa 30
83-221 Osiek



LEGENDA:

-  GRANICA DZIAŁKI
-  UTWARDZENIE Z KOSTKI
-  ISTN. BUDYNEK USŁUGOWY
-  PROJ. MIEJSCA POSTOJOWE
-  ZIELEŃ
-  TEREN UTWARDZONY
-  CIĄGI KOMUNIKACYJNE
-  PLAC ZE STOJAKAMI NA ROWERY
-  ŁAWKI
-  KOSZE NA ŚMIRCI
-  POIDEŁKO DLA LUDZI
-  SŁUPEK ZRASZAJĄCY
-  OZDOBNA RZEŻBA
-  PROJ. OGRODZENIE
-  ISTN. OGRODZENIE DO LIKWIDACJI
-  ŚMIETNIK


BIURO PROJEKTÓW SANITARNYCH			
mgr inż. Łukasz Pruszek		ul. Okrężna 13a, 83-200 Starogard Gdański	
nazwa obiektu budowlanego: Zewnętrzna instalacja wodociągowa.		adres obiektu budowlanego: działka numer 508/2, 765/2 obręb Osiek	
Przedmiot rysunku: PLAN ZAGOSPODAROWANIA TERENU.	data: grudzień 2017	skala: 1:500	nr rysunku 1
projektant: mgr inż. Łukasz Pruszek uprawn. nr POM/0163/POOS/06			

(proj. zieleni)
teren nieutwardzony
działka nr 508/2

(proj. utwardzenie z kostki)
teren utwardzony
działka nr 508/2

(proj. zieleni)
teren nieutwardzony
działka nr 508/2

(proj. utwardzenie z kostki)
teren utwardzony
działka nr 508/2



BIURO PROJEKTÓW SANITARNYCH			
mgr inż. Łukasz Pruszek ul. Okrężna 13a, 83-200 Starogard Gdański			
nazwa obiektu budowlanego:	adres obiektu budowlanego:		
Zewnętrzna instalacja wodociągowa.	działka numer 508/2, 765/2 obręb Osiek		
Przedmiot rysunku:	data:	skala:	nr rysunku
PROFIL ZEWN. INSTALACJI WODY	grudzień 2017	1:100/100	2
projektant:			
mgr inż. Łukasz Pruszek uprawn. nr POM/0163/POOS/06			