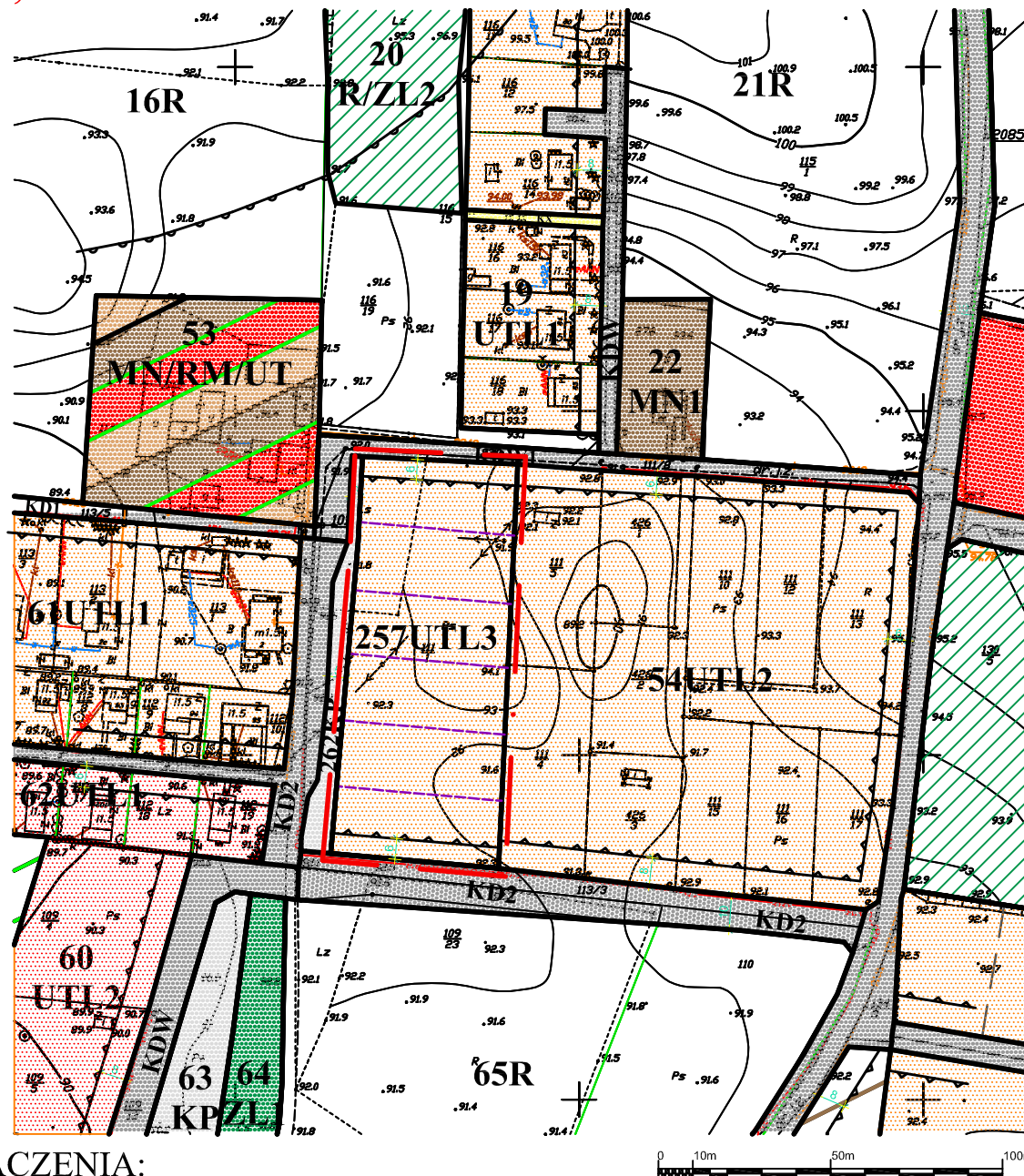


ZAŁĄCZNIK GRAFICZNY NR 1a  
DO UCHWAŁY NR .....

RADY GMINY OSIEKZ DNIA ..... r.

**ZMIANA MIEJSCOWEGO PLANU ZAGOSPODAROWANIA  
PRZESTRZENNEGO DLA WSI WYCINKI W GMINIE  
OSIEK, SKALA 1:2000**




**OZNACZENIA:**



Granice zmiany planu w zakresie rysunku planu

**ZAPISY OBLIGATORYJNE**

Linie rozgraniczające tereny o różnych funkcjach lub różnych zasadach zagospodarowania terenu

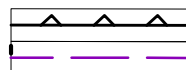


**Oznaczenia terenów o różnych funkcjach lub różnych zasadach zagospodarowania terenu**



Tereny zabudowy letniskowej

**Linie regulacyjne**



Nieprzekraczalna linia zabudowy od strony dróg  
Projektowane (orientacyjne) linie podziału wewnętrznego



<b>PRACOWNIA PROJEKTOWA MARIA LANDOWSKA</b>			
<b>TEMAT:</b>	<b>Zmiana Miejscowego planu zagospodarowania przestrzennego dla wsi Wycinki w gminie Osiek</b>		
<b>Treść rysunku</b>	Rysunek planu	Skala 1:2000	03.2022 r.
<b>Autor</b>	mgr inż. arch. Maria Landowska		Nr <b>1</b>
	upr. urbanistyczne nr 1345/94		
<b>Opracował</b>	mgr inż. Paulina Majkowska		