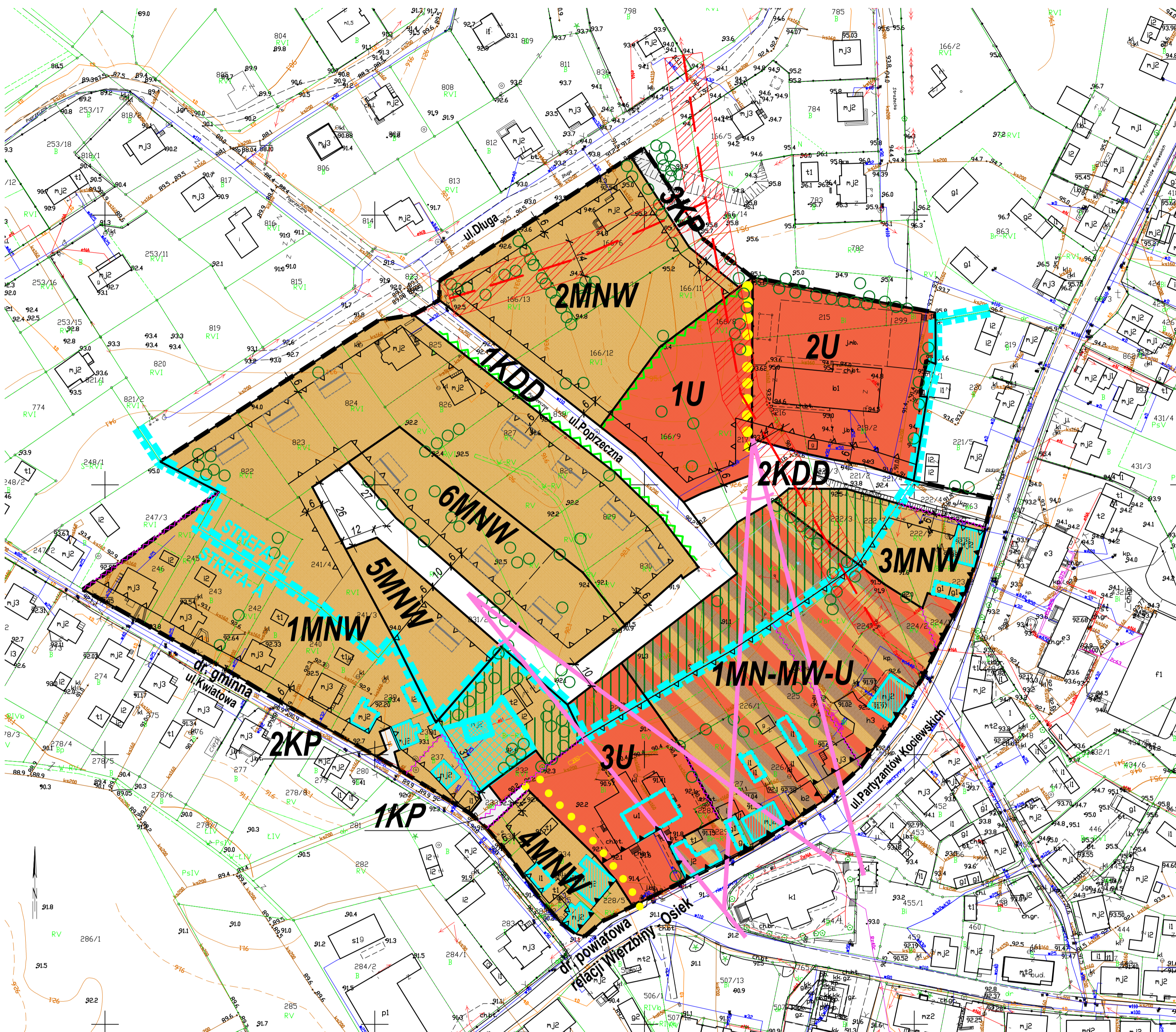


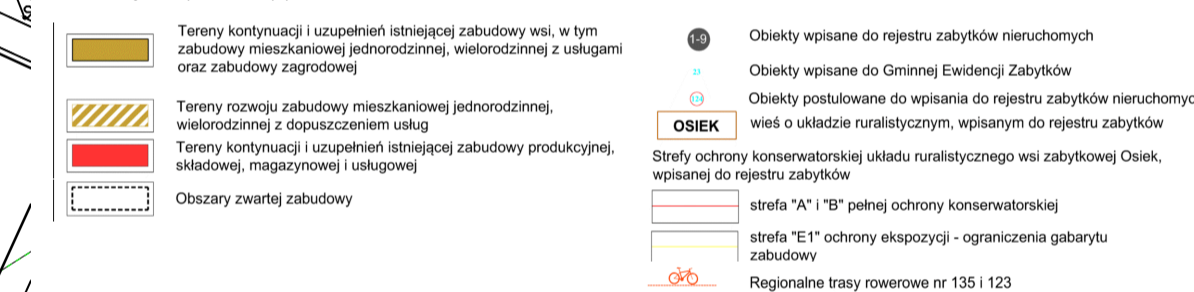
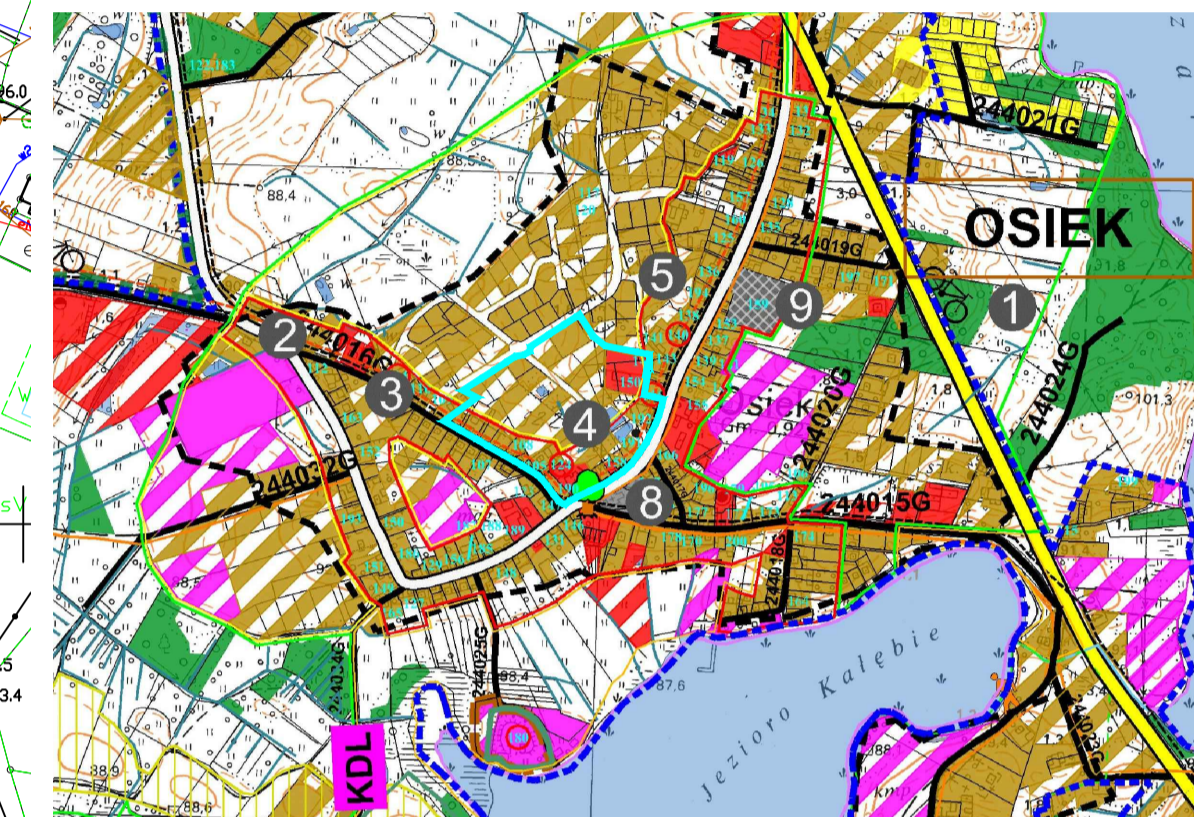
RYSUNEK PLANU

Załącznik Nr 1 do Uchwały Nr
Rady Gminy Osiek z dniar.

SKALA 1:1000



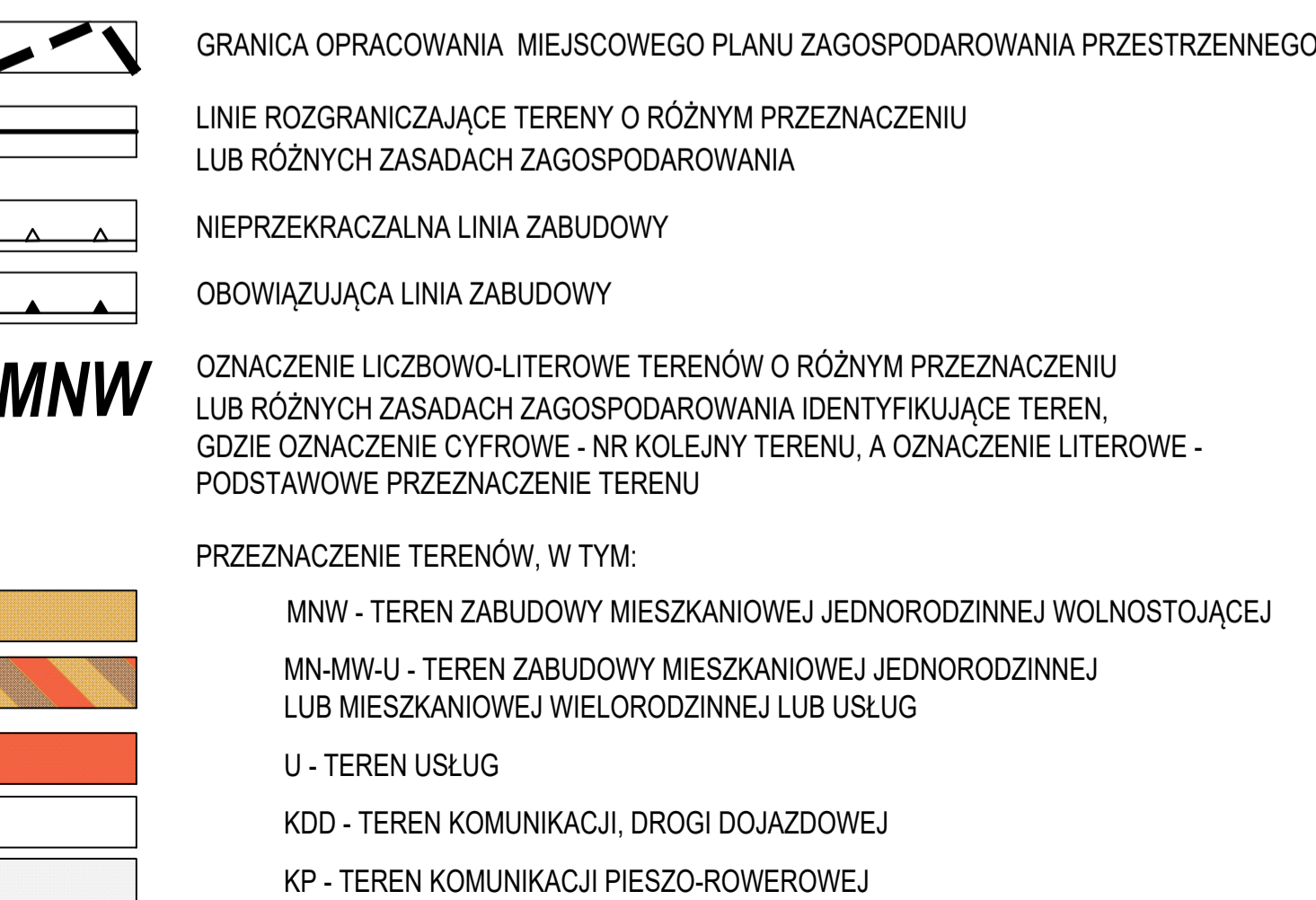
Wyrwy ze Studium Uwarunkowań i Kierunków Zagospodarowania Przestrzennego gminy Osiek



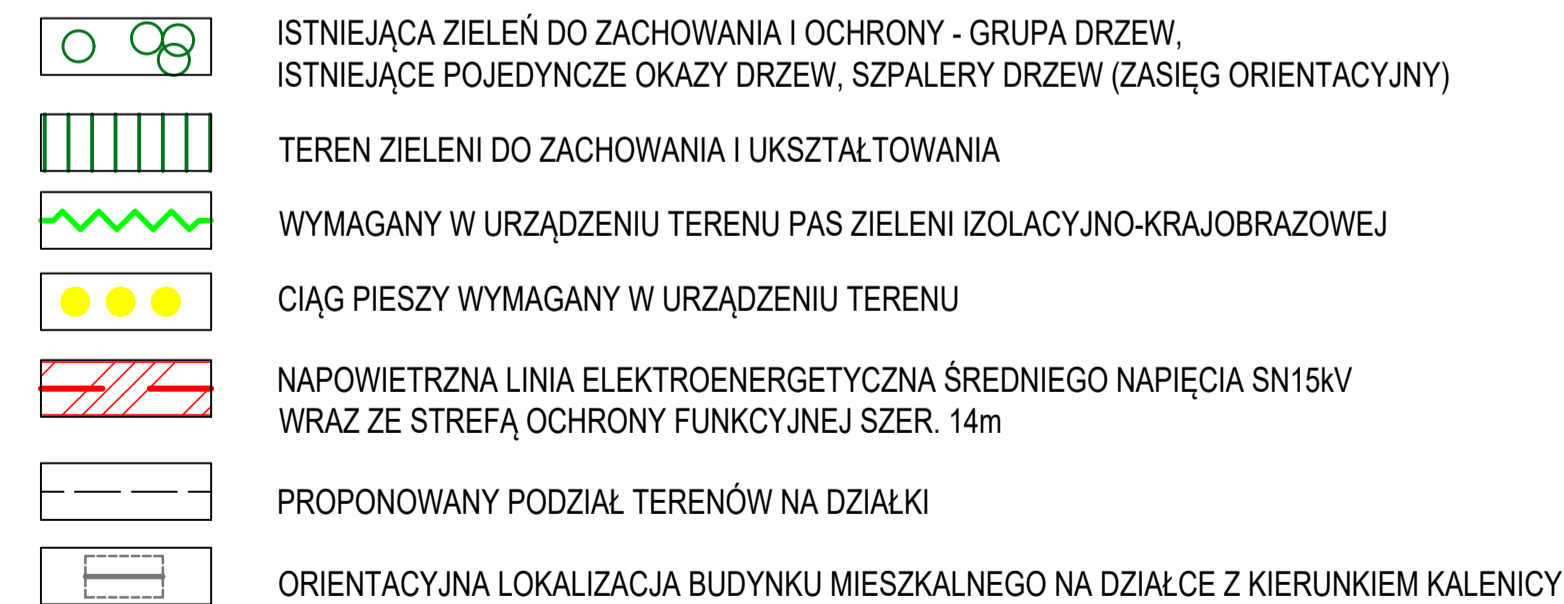
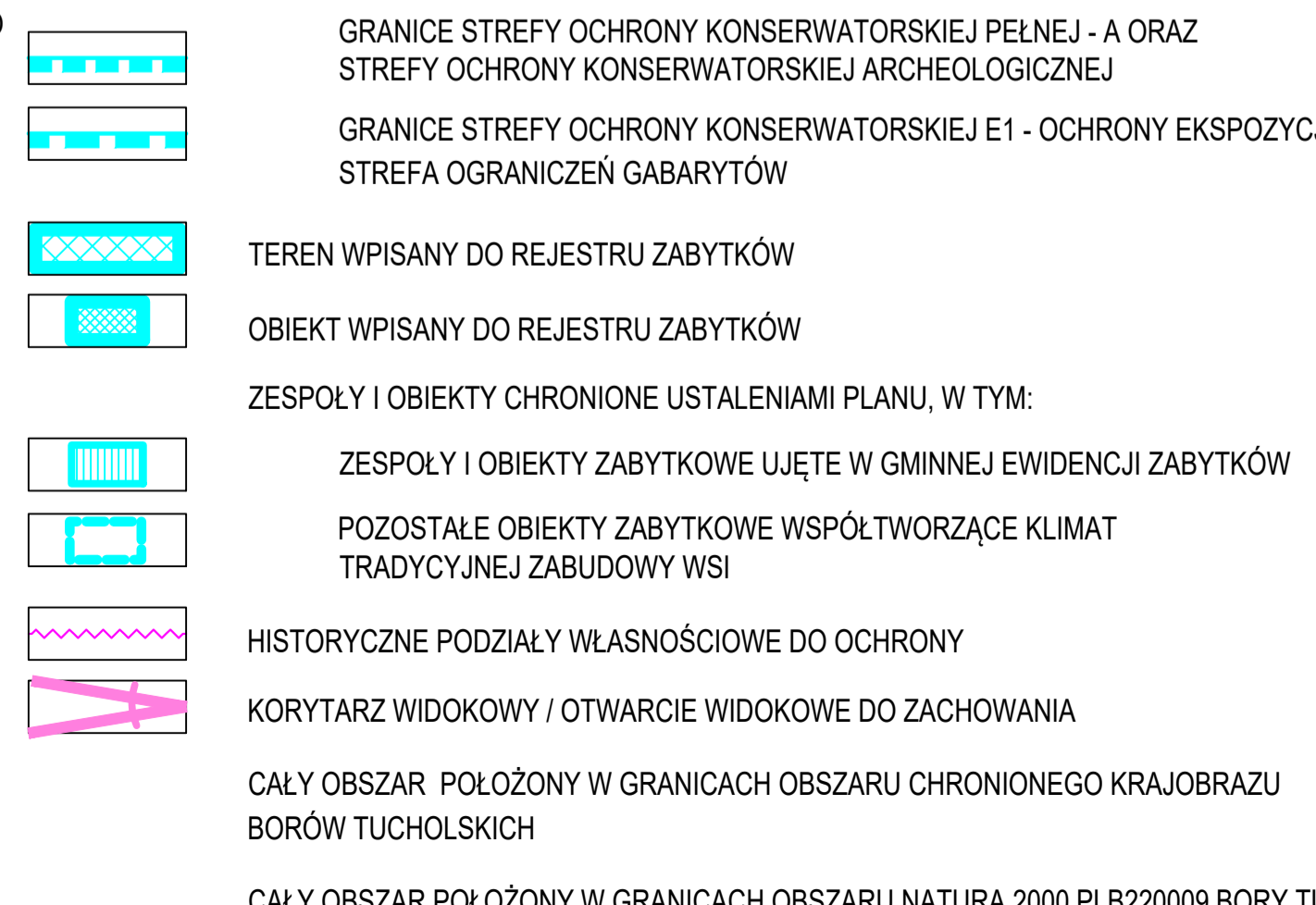
NR TERENU	SYMBOL	POWIERZCHNIA [ha]
1	MNW	1,62
2	MNW	0,54
3	MNW	0,18
4	MNW	0,13
5	MNW	0,16
6	MNW	0,31
1	MN-MW-U	0,88
1	U	0,28
2	U	0,40
3	U	0,34
1	KDD	0,37
2	KDD	0,15
1	KP	0,03
2	KP	0,01
3	KP	0,04

układ współrzędnych: EPSG:217; ETRS89 Poland CS2000 zona 6
Źródło mapy: Starostwo Powiatowe w Starogardzie Gdańskim Wydział Geodezji, Katastru i Gospodarki Nieruchomościami; nr licencji: GG-II.6642.1077.2022_2213_P z dn. 25.05.2022 r.

LEGENDA:



GRANICE STREFY KONSERWATORSKIEJ DLA UKŁADU RURALISTYCZNEGO WSI OSIEK WPISANEGO DO REJESTRU ZABYTKÓW, W TYM:



CAŁY OBSZAR POŁOŻONY W GRANICACH OBSZARU CHRONIONEGO KRAJOBRAZU BORÓW TUCHOLSKICH
CAŁY OBSZAR POŁOŻONY W GRANICACH OBSZARU NATURA 2000 PLB220009 BORY TUCHOLSKIE