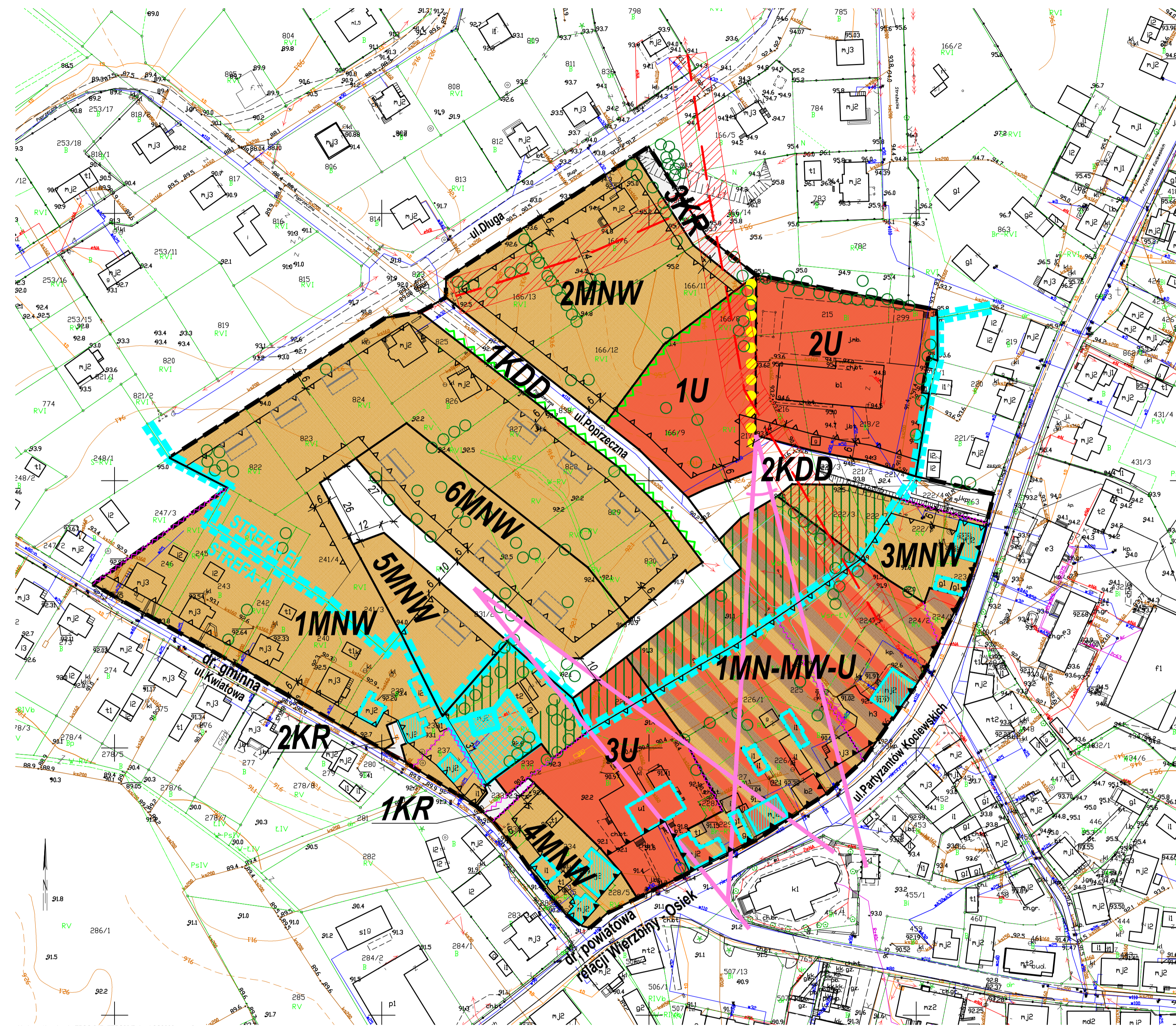


MIJSCOWY PLAN ZAGOSPODAROWANIA PRZESTRZENNEGO DLA FRAGMENTU WSI OSIEK - REJON ULIC PARTYZANTÓW KOCIEWSKICH, KWIATOWA I DŁUGA

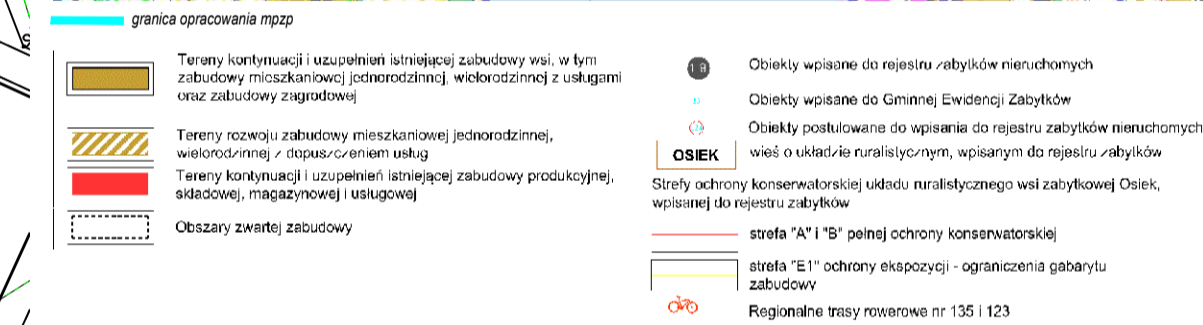
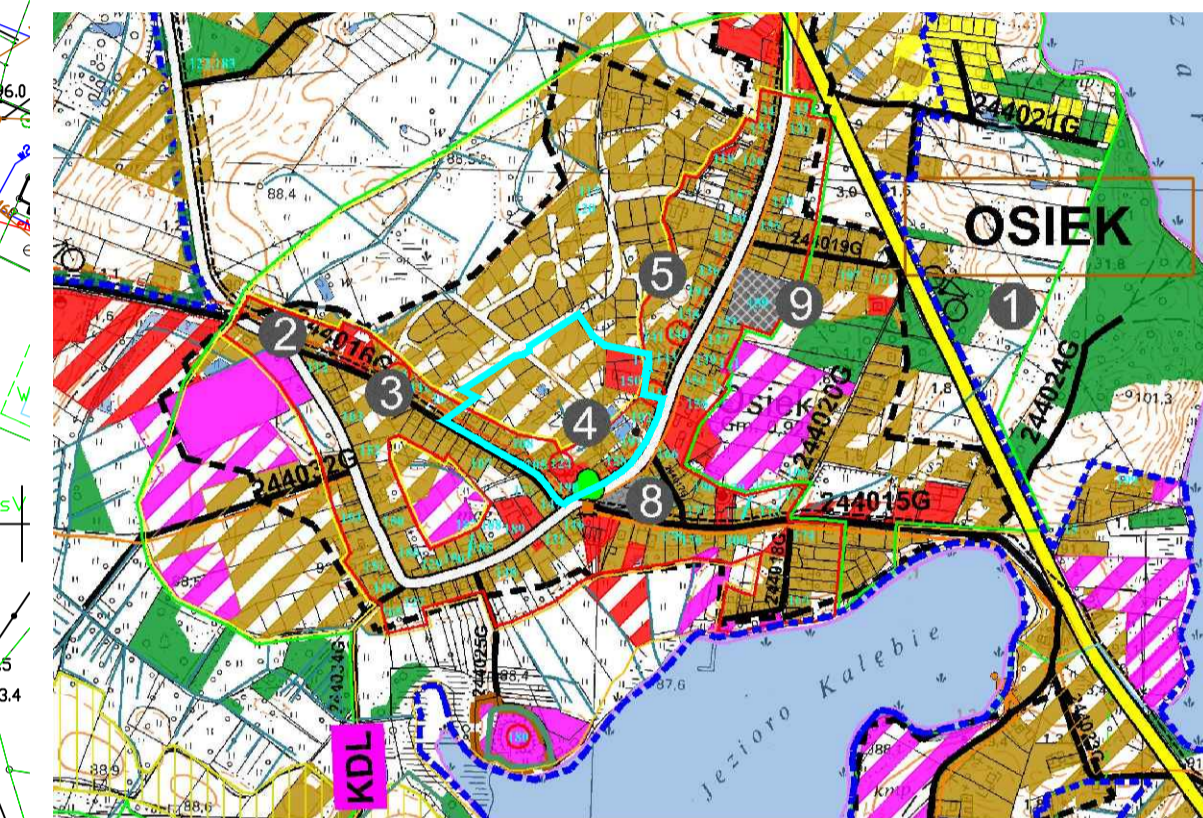
RYSUNEK PLANU

SKALA 1:1000

Załącznik Nr 1 do Uchwały Nr
Rady Gminy Osiek z dniar.



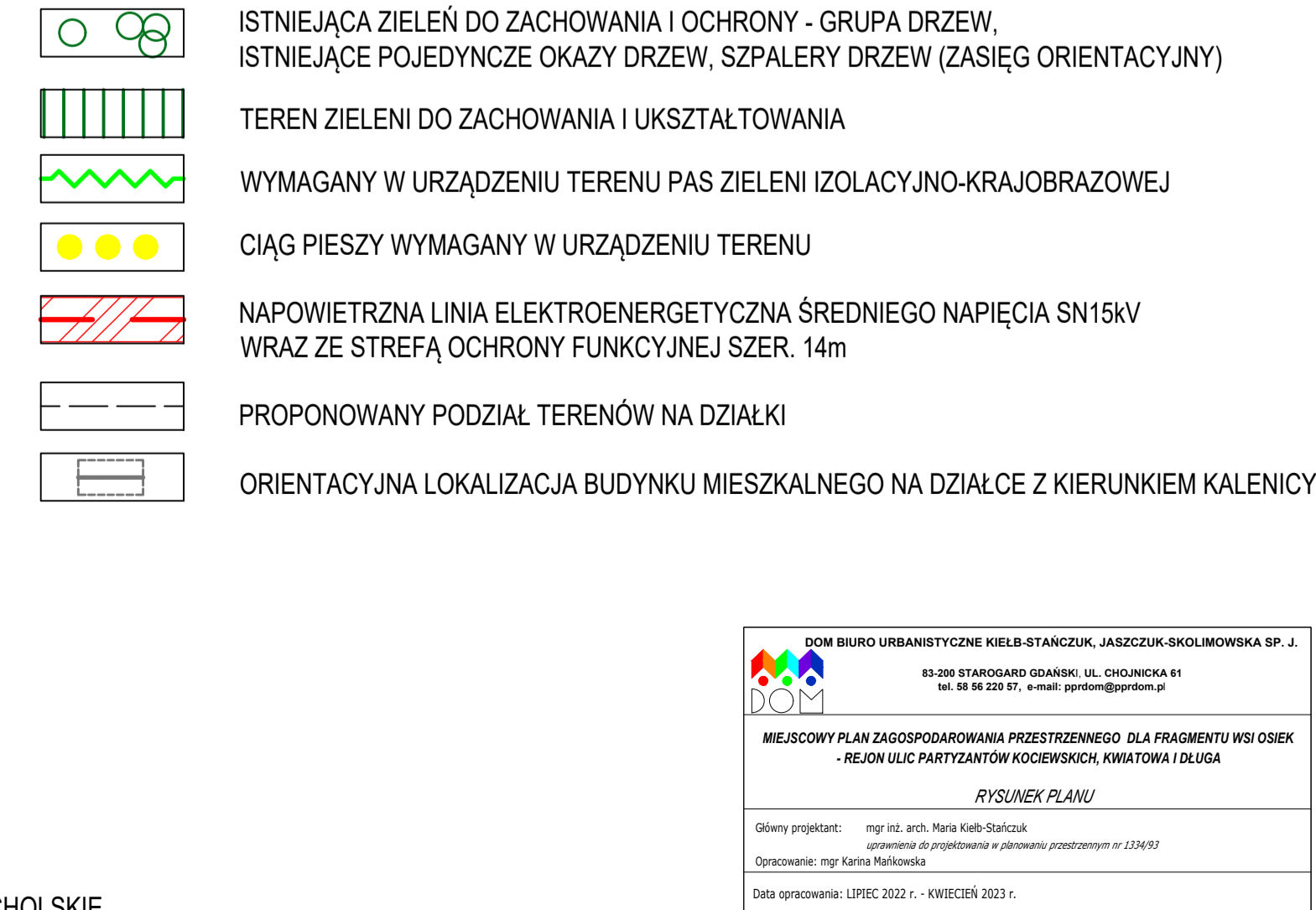
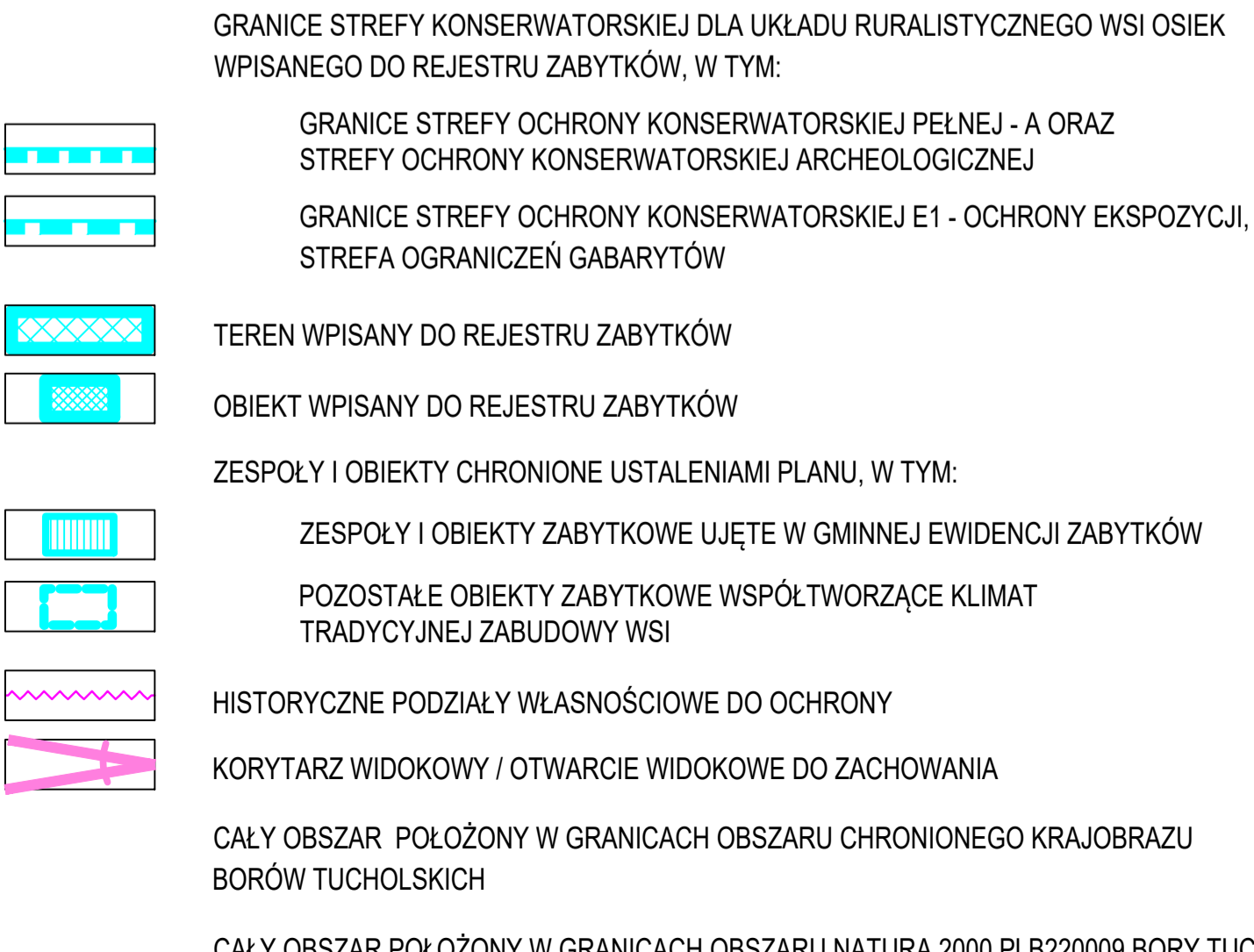
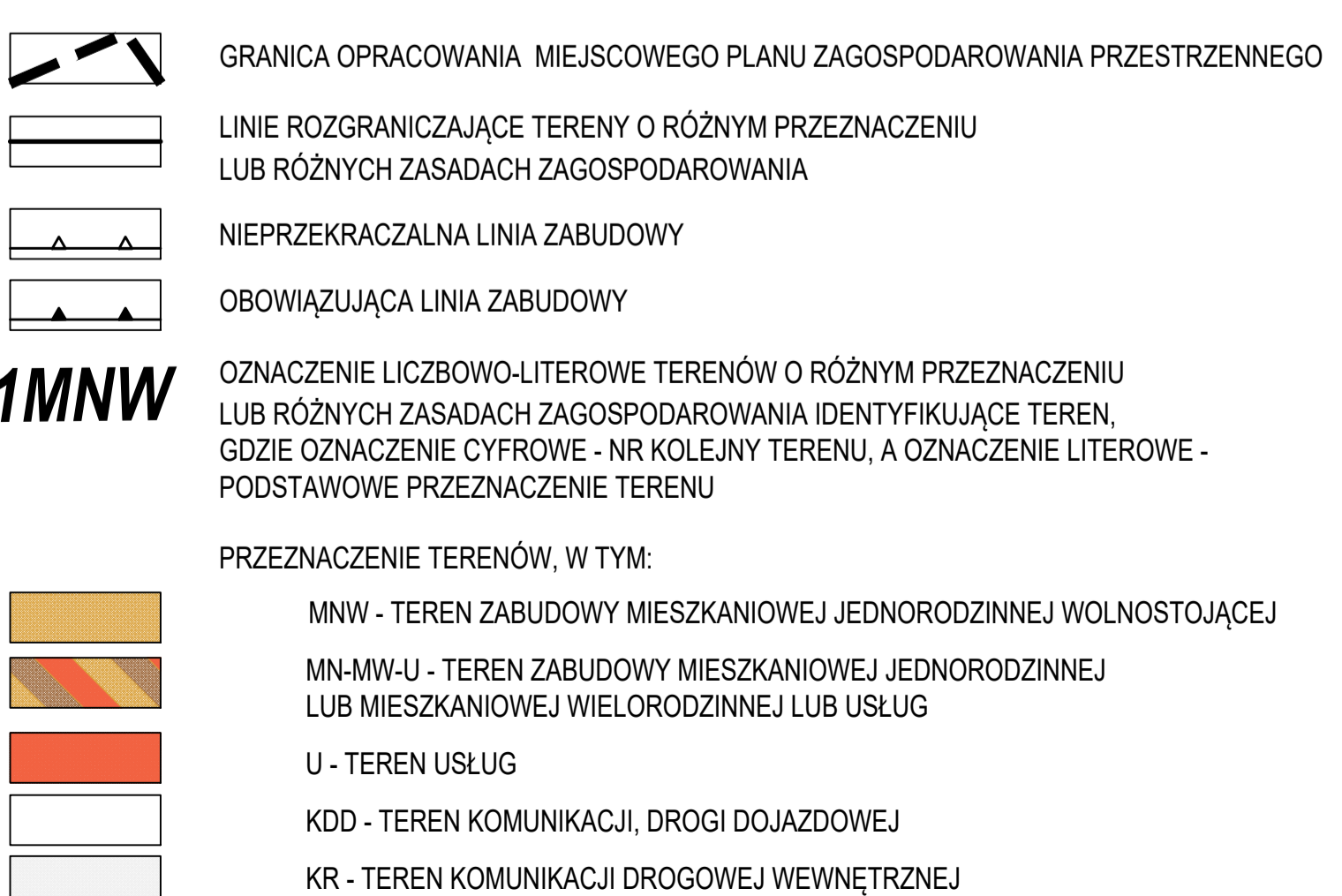
Wyrzys ze Studium Uwarunkowań i Kierunków Zagospodarowania Przestrzennego gminy Osiek



NR TERENU	SYMBOL	POWIERZCHNIA [ha]
1	MNW	1,62
2	MNW	0,54
3	MNW	0,18
4	MNW	0,13
5	MNW	0,16
6	MNW	0,31
1	MN-MW-U	0,88
1	U	0,28
2	U	0,40
3	U	0,34
1	KDD	0,37
2	KDD	0,15
1	KR	0,03
2	KR	0,01
3	KR	0,04

układ współrzędnych: EPSG:217; ETRS89/Poland CS2000 zone 6
Źródło mapy: Starostwo Powiatowe w Starogardzie Gdańskim Wydział Geodezji i Gospodarki Nieruchomościami; nr licencji: GG-II.6642.1077.2022.2123_P.z dn. 25.05.2022 r.

LEGENDA:



DOM BIURO URBANISTYCZNE KIELB-STANCUK JASZCZUK-SKOLIMOWSKA SP. J.
83-200 STAROGARD GDANSKI, UL. CHŁONICKA 61
tel. 58 58 220 97, e-mail: gpirom@gpirom.pl

MIJSCOWY PLAN ZAGOSPODAROWANIA PRZESTRZENNEGO DLA FRAGMENTU WSI OSIEK - REJON ULIC PARTYZANTÓW KOCIEWSKICH, KWIATOWA I DŁUGA

RYSUNEK PLANU

Główny projektant: mgr inż. arch. Maria Kielb-Stalczak
opracowała dr. projektowała w planowaniu przestrzennym: mgr Karina Małkowska

Data opracowania: LIPIEC 2022 r. - KWIECIEŃ 2023 r.